



REGIONE CALABRIA

U.O.A. PROTEZIONE CIVILE
SALA OPERATIVA REGIONALEARPACAL
CENTRO FUNZIONALE MULTIRISCHI

N. documento : 340 del 06/11/2025 15:20

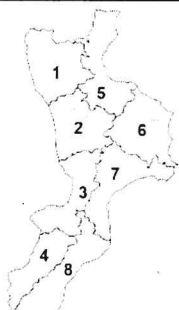
MESSAGGIO DI ALLERTAMENTO UNIFICATO**- FASE PREVISIONALE -****- AGGIORNAMENTO -**

Direttiva P.C.M. del 27/02/2004 e s.m.i. - D.G.R. n. 535 del 15/11/2017

FASI OPERATIVE COMUNALI MINIME DA ADOTTARE:

Le fasi indicate non sono da intendersi sostitutive rispetto a quelle attivate a seguito di eventuali Comunicazioni per superamento soglie ed ancora in corso di validità.

OGGI 06/11/2025				DOMANI 07/11/2025			
ZONA 1	BASE	ZONA 5	BASE	ZONA 1	ATTENZIONE	ZONA 5	ATTENZIONE
ZONA 2	BASE	ZONA 6	BASE	ZONA 2	ATTENZIONE	ZONA 6	ATTENZIONE
ZONA 3	BASE	ZONA 7	BASE	ZONA 3	ATTENZIONE	ZONA 7	ATTENZIONE
ZONA 4	BASE	ZONA 8	BASE	ZONA 4	ATTENZIONE	ZONA 8	ATTENZIONE

Previsione meteo marino - costiera



Legenda			
Precipitazioni non impulsive		Precipitazioni impulsive	
	piogge isolate		rovesci o temporali isolati
	piogge sparse		temporali isolati
	piogge diffuse		temporali sparsi
			temporali diffusi

Oggi 06/11/2025 Inizio: 15:20					Domani 07/11/2025 Inizio: 00:00				
Avviso condizioni meteo avverse: []					Avviso condizioni meteo avverse: [X]				
ZONA	Precipitazioni	Temp. estreme	Venti	Mareggiate	ZONA	Precipitazioni	Temp. estreme	Venti	Mareggiate
1					1			X	
2					2			X	
3					3			X	
4					4			X	
5					5			X	
6					6			X	
7					7			X	
8					8			X	

Dal pomeriggio, si prevedono precipitazioni sparse, a prevalente carattere di rovescio o temporale, sui settori tirrenici e ionici. I fenomeni saranno accompagnati da rovesci di forte intensità, frequente attività elettrica e forti raffiche di vento.



Criticità idrogeologica-idraulica e temporali

Oggi 06/11/2025	Avviso di criticità idrogeologica - idraulica e idrogeologica per temporali: []		Domani 07/11/2025	Avviso di criticità idrogeologica - idraulica e idrogeologica per temporali: [X]	
Inizio: 15:20	Fine: 24:00		Inizio: 00:00	Fine: 24:00	
					
ZONA	Livelli di Allertamento		ZONA	Livelli di Allertamento	
	Idrogeologico per temporali	Idrogeologico Idraulico		Idrogeologico per temporali	Idrogeologico Idraulico
1	VERDE	VERDE	1	GIALLO	GIALLO
2	VERDE	VERDE	2	GIALLO	GIALLO
3	VERDE	VERDE	3	GIALLO	GIALLO
4	VERDE	VERDE	4	GIALLO	GIALLO
5	VERDE	VERDE	5	GIALLO	GIALLO
6	VERDE	VERDE	6	GIALLO	GIALLO
7	VERDE	VERDE	7	GIALLO	GIALLO
8	VERDE	VERDE	8	GIALLO	GIALLO
Scenario d'evento di cui alla Direttiva Regionale: APPENDICE 4: Scenari d'evento e possibili danni per piogge previste - Allertamento Livello VERDE;			Scenario d'evento di cui alla Direttiva Regionale: APPENDICE 5: Scenari d'evento e possibili danni per piogge previste - Allertamento Livello GIALLO; sono possibili fenomeni temporaleschi che potrebbero evolvere in nubifragi anche persistenti con conseguenze rilevanti; sono possibili, inoltre, fenomeni di esondazione in corrispondenza dei fiumi con bacino idrografico di rilevanti dimensioni.		
Il Funzionario Responsabile di turno Centro Regionale Funzionale Multirischi Sicurezza del Territorio <i>f.to: Arch. FRANCESCO RAFFAELE</i>			VISTO: SI ADOTTA E SI AUTORIZZA LA TRASMISSIONE D'ORDINE DEL DIRIGENTE(DELEGATO DAL PRESIDENTE DELLA GIUNTA REGIONALE CON D.P.G.R. 13/2006) Il Responsabile di turno della Sala Operativa Regionale F.to: Di.Ma. Antonino Fioriglio		

Le firme autografe sono sostituite da indicazione a stampa dei soggetti responsabili ai sensi dell'art. 3 c. 2 del D. Lgs. 12/02/1993 n° 39

La presente nota, trasmessa via PEC, sostituisce l'atto originale (ai sensi dell'art. 48 del D.Lgs 7 marzo 2005, n.82 e ss.mm.ii.)



REGIONE CALABRIA

U.O.A. PROTEZIONE CIVILE
SALA OPERATIVA REGIONALEARPACAL
CENTRO FUNZIONALE MULTIRISCHI**Destinatari del Messaggio di Allertamento**

- SNAM
- Associazioni di volontariato e gruppi comunali di protezione civile
- Centri Funzionali Decentrati delle Regioni limitrofe
- Società di gestione delle Grandi Dighe
- Sorical
- Compartimento viabilità ANAS (Viabilità ordinaria e Compartimento autostrade)
- Ferrovie della Calabria
- Registro Italiano Dighe
- Rete Ferroviaria Italiana
- ENI
- Presidenza del consiglio dei Ministri - Dipartimento della Protezione Civile - Sala Italia
- Presidenza del consiglio dei Ministri - Dipartimento della Protezione Civile - Centro Funzionale Centrale
- Uffici Provinciali della UOA della Protezione Civile regionale
- Prefetture - UTG
- Province / Città metropolitana
- SUEM 118
- Croce Rossa Italiana
- Consorzi di Bonifica
- Calabria Verde
- Terna
- ENEL
- Telecom
- a2a
- Endesa
- Italgas
- Centro Funzionale Campania

Avvertenze e Note

Le Indicazioni Operative del Capo del Dipartimento della Protezione Civile n. RIA/0007117 del 10 febbraio 2016, contemplano anche un rischio residuo indicando in tal senso la possibilità che si manifestino effetti e danni in assenza di criticità, anche come effetto residuo di eventi appena trascorsi. La descrizione dei possibili scenari per questo caso è riportata in Appendice 8 e 9 della Direttiva Regionale.

Azioni da Intraprendere

Assunzione degli eventuali livelli di allerta ed attivazione delle corrispettive fasi operative previste dalla propria pianificazione d'emergenza.

Clausola di Salvaguardia

Vista la complessità e l'intrinseca variabilità dei fenomeni naturali su meglio descritti, sono possibili accadimenti che differiscono da quanto riportato nel presente documento.

Contatti

ARPACAL - Centro Regionale Funzionale Multirischi

Sicurezza del Territorio

Viale degli Angioini, 143 - Catanzaro

Tel.: 0961.531131/25

www.arpacal.it - www.allertacal.it

PEC: so.cfmcalabria@arpacal.telecompost.it

Regione Calabria - DIP Protezione Civile

Viale Europa - Loc. Germaneto - Catanzaro

Tel.: 800 222211

www.regione.calabria.it - www.protezionecivilecalabria.it

PEC: sor@pec.protezionecivilecalabria.it

